

Course des victoires à la camboricienne

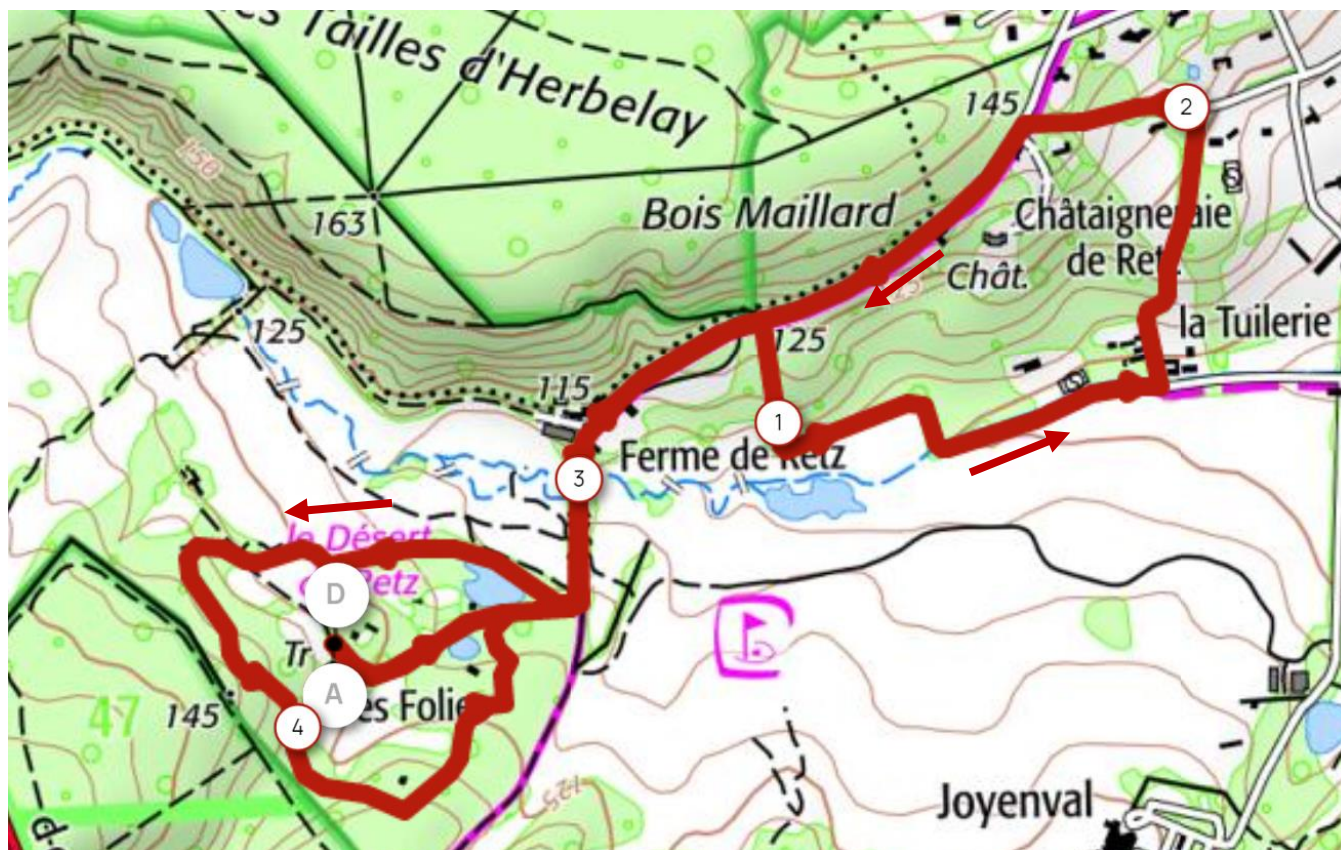
Parcours des courses

2km Course à pied (course enfant) :



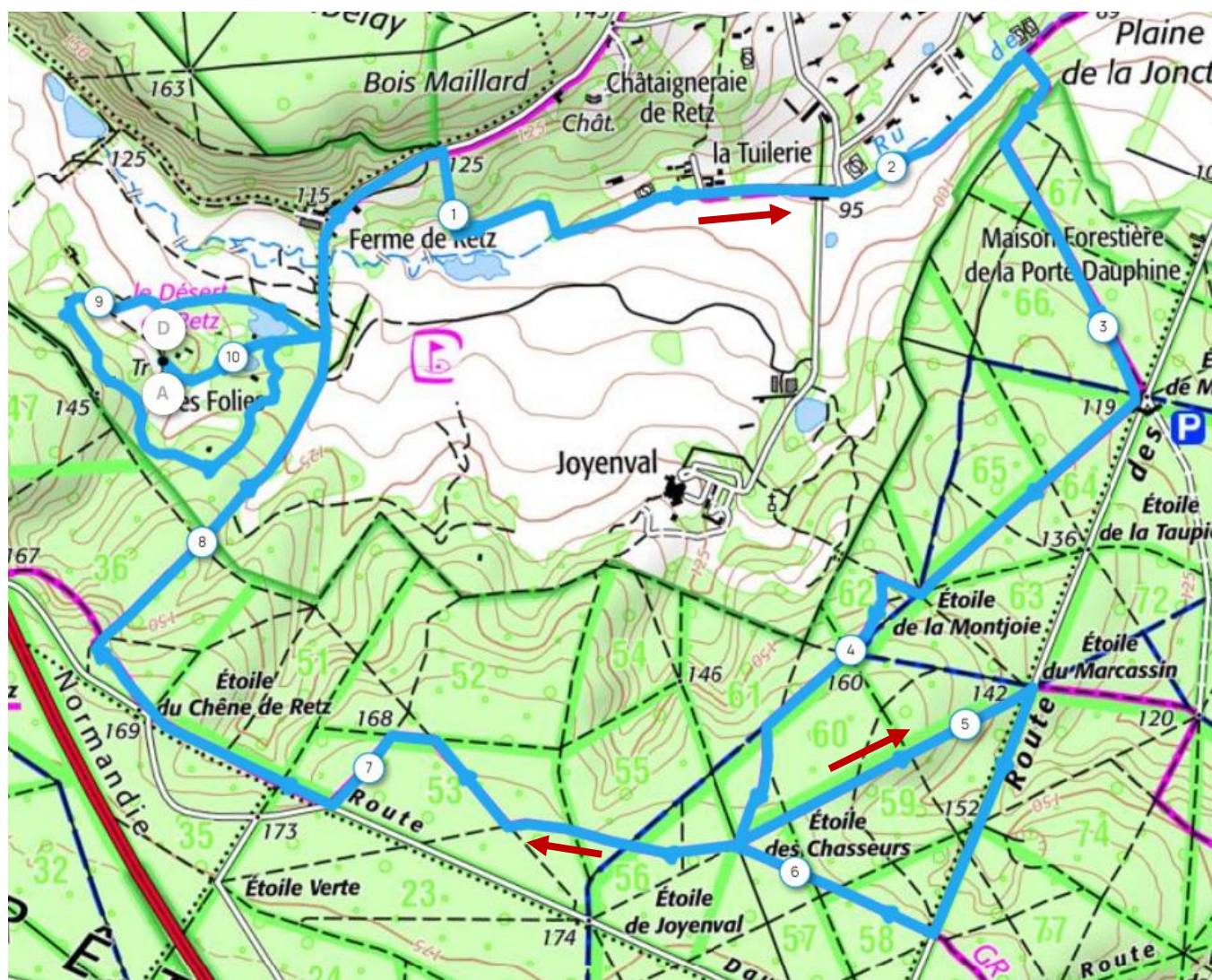
Départ et Arrivée Colonne Détruite, site du Désert de Retz, boucle de 2km, à travers le site (boucle identique au parcours de départ et d'arrivée des courses adultes).

5km Course à pied et marche :



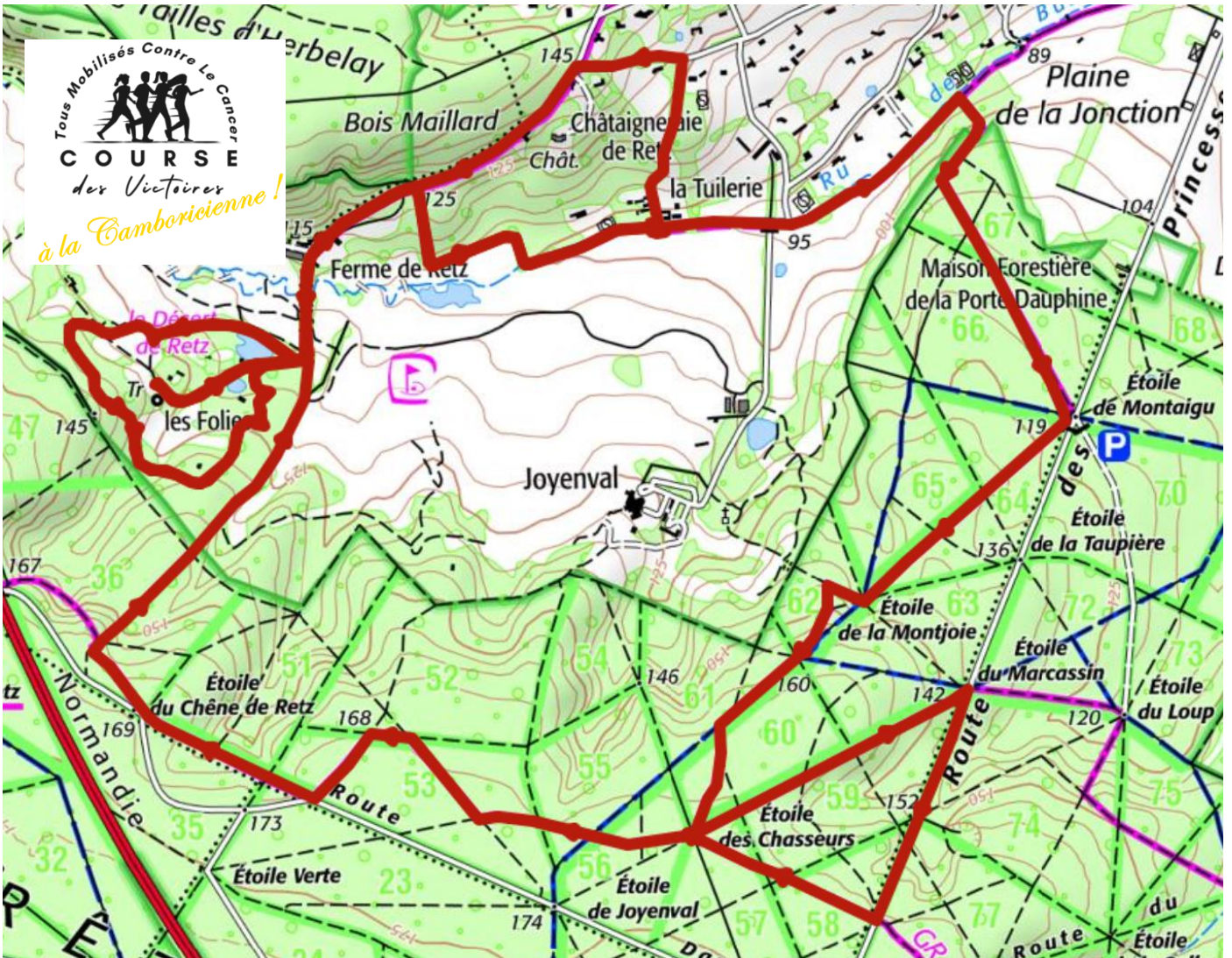
Départ et Arrivée Colonne Détruite, site du Désert de Retz, direction la Tuilerie en longeant le golf de Joyenval et le ru de Buzot. Retour vers le site Départ/Arrivée par la Lacune de Saint Barthélémy et l'allée Frédéric Passy.

10km Course à pied :



Départ et Arrivée Colonne Détruite, site du Désert de Retz, direction la Plaine de la Jonction en longeant le golf de Joyenval et le ru de Buzot. Tour élargi du golf de Joyenval à travers la forêt de Marly. Retour vers le site Départ/Arrivée par sentier PR depuis le Route Dauphine.

Voies empruntées



5km Course à pied et marche :

Désert de Retz, Allée Frédéric Passy (montée et descente), Chemin Nicolas Du Jongleur, Chemin de la Tuilerie à Fourqueux, Lacune de Saint Barthélémy, Rue de Montaigu.

10km Course à pied :

Désert de Retz, Allée Frédéric Passy, Chemin Nicolas Du Jongleur, Chemin de la Tuilerie à Fourqueux, Sentier GRP Ceinture Verte IDF (depuis Ru de Buzot jusqu'à Etoile du Marcassin en passant par Etoile de Montaigu, Etoile de la Montjoie, Etoile des Chasseurs), Route des Princesses (depuis Etoile du Marcassin jusqu'à GR1), Sentier GR1 (depuis Route des Princesses jusqu'à Sentier PR en passant par Etoile des Chasseurs, Etoile du Chêne de Retz), Sentier PR (depuis GR1 jusqu'au Désert de Retz).

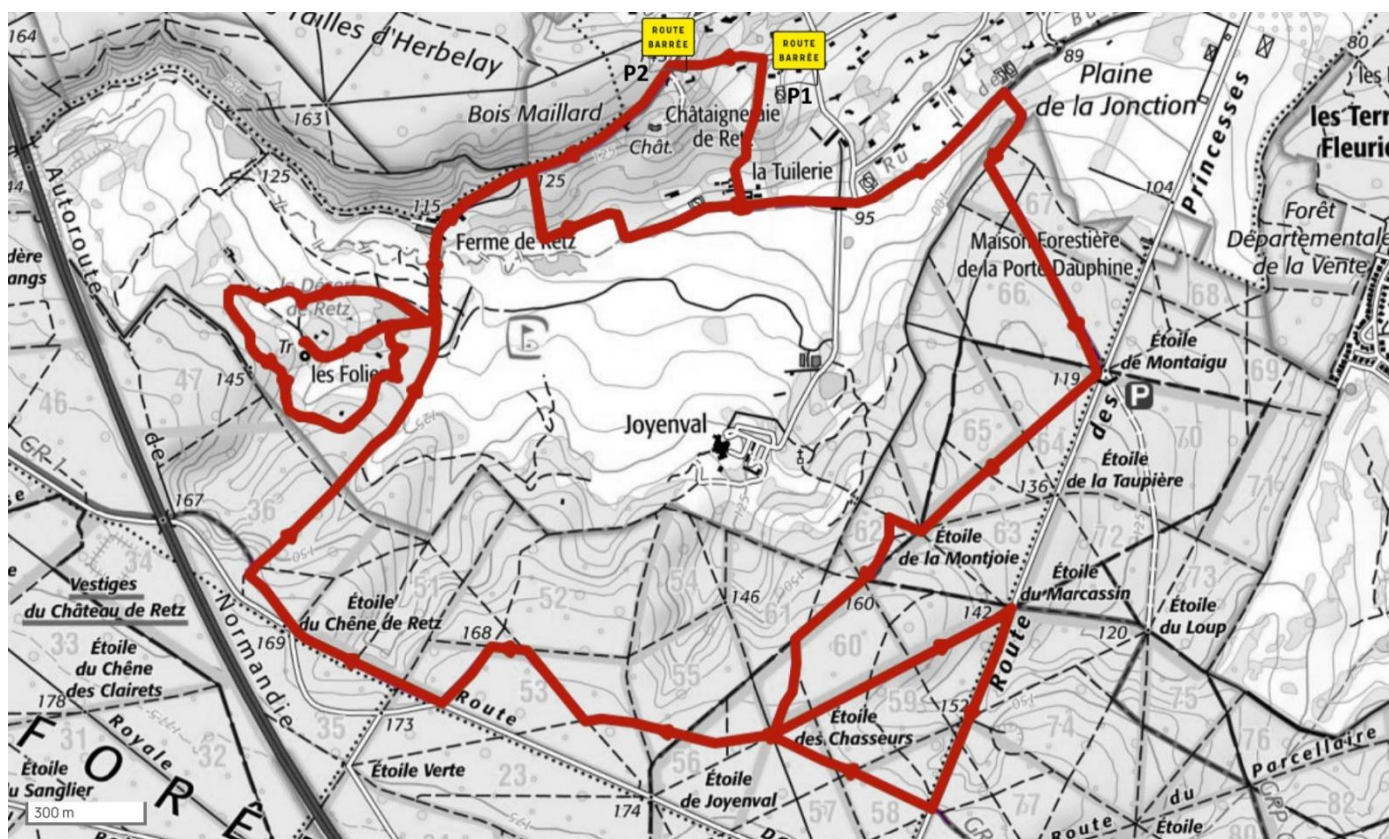
2km Course à pied (course enfants) :

Désert de Retz.

Heures de passage

Nom des voies / Intersections	Nature des voies	Heure de passage
Désert de Retz	Domaine Protégé	9h à 11h40
Allée Frédéric Passy	Route peu fréquentée	9h08 à 10h26
Chemin Nicolas Du Jongleur	Sentier protégé	9h13 à 10h08
Chemin de la Tuilerie à Fourqueux	Axe protégé	9h18 à 10h13
Lacune de Saint Barthélémy	Sentier protégé	9h23 à 10h15
Rue de Montaigu (Lacune de St Barth. à All. F. Passy)	Route peu fréquentée	9h25 à 10h18
Intersection Ch. de la Tuilerie à Fourqueux / Ch. de la Tuilerie	Route	10h05 à 10h17
Intersection Ch. de la Tuilerie à Fourqueux / GRP CV IDF	Sentier protégé	10h07 à 10h20
Etoile de Montaigu	Sentier protégé	10h10 à 10h28
Etoile de la Montjoie	Sentier protégé	10h12 à 10h36
Etoile des Chasseurs	Sentier protégé	10h16 à 10h56
Etoile du Marcassin	Sentier protégé	10h18 à 10h47
Etoile du Chêne de Retz	Sentier protégé	10h26 à 11h09

Fermeture des axes routiers



P1 : Fermeture de la Rue de Montaigu depuis l'intersection avec le chemin de la Gâtine et le chemin de la Tuilerie à partir de 9h15 jusqu'à 10h30.

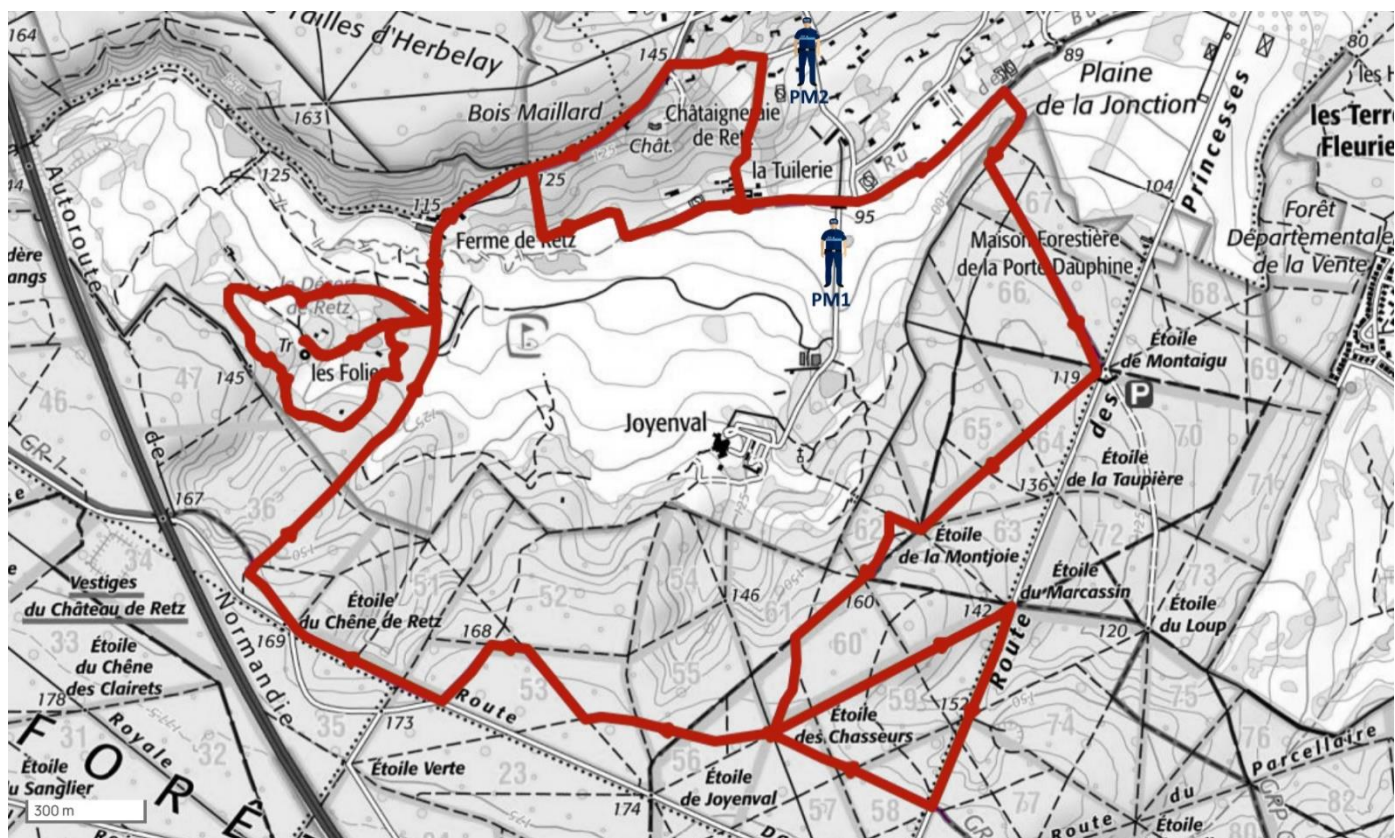


P2 : Fermeture de l'Allée Frédéric Passy, avant l'intersection avec la Rue de Montaigu, à partir de 9h jusqu'à 10h45.



Accès au site du Désert de Retz (Départ/Arrivée) uniquement à pied depuis l'Allée Frédéric Passy ou le Chemin Nicolas Du Jongleur.

Forces de l'ordre

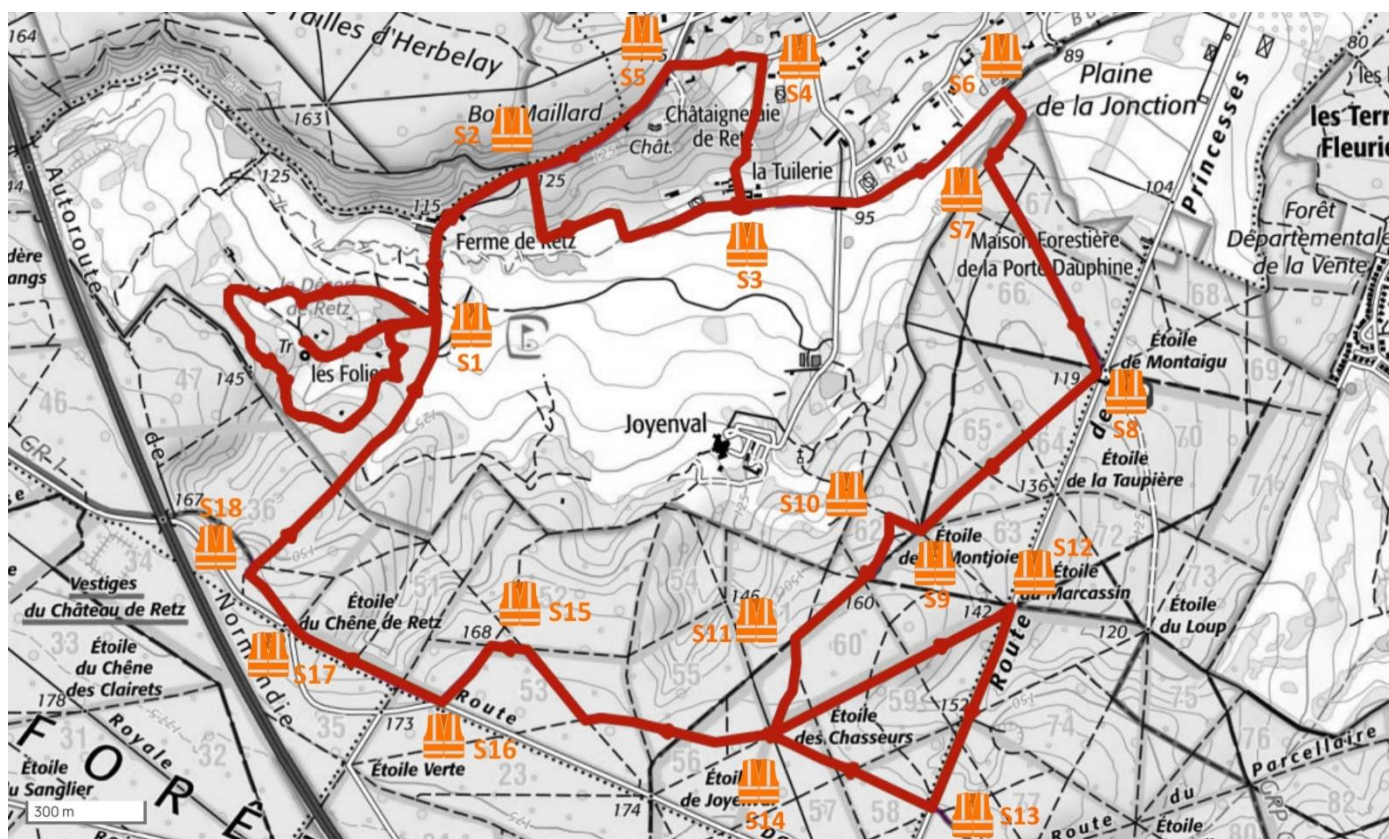


Présence de la Police Municipale demandée aux fermetures des routes sensibles :

PM1 : Filtrage pour accès au Golf de Joyenval depuis le Chemin de la Tuilerie.

PM2 : Accès à la Rue de Montaigu depuis intersection Chemin de la Gâtine et Chemin de la Tuilerie, filtrage pour circulation, ou accès à l'Allée Frédéric Passy et Rue de Montaigu depuis intersection Rue de la Cafétérie et Chemin des Alluets.

Signaleurs



Présence de **21 signaleurs (idéalement)** aux intersections :

- S1** : Désert de Retz : *Sortie et rentrée sur site Départ/Arrivée course (2).*
- S2** : Entre Allée Frédéric Passy et Chemin du Jongleur : *Aiguillage parcours 5/10km (1).*
- S3** : Entre Chemin de la Tuilerie à Fourqueux et Lacune Saint Barthélémy : *Aiguillage parcours 5/10km (1).*
- S4** : Entre Lacune Saint Barthélémy et Rue de Montaigu : *Aiguillage parcours 5km (1).*
- S5** : Entre Allée Frédéric Passy et Rue de Montaigu : *Aiguillage parcours 5km (1).*
- S6** : Entre Chemin de la Tuilerie à Fourqueux et GRP CV IDF : *Aiguillage parcours 10km (1).*
- S7** : Sur GRP CV IDF : *Aiguillage retour parcours 10km (1).*
- S8** : Etoile de Montaigu, entre GRP CV IDF et Route des Princesses : *Aiguillage parcours 10km (1).*
- S9** : Etoile de la Montjoie, sur GRP CV IDF : *Aiguillage parcours 10km (1).*
- S10** : Sur GRP CV IDF : *Aiguillage parcours 10km (1).*
- S11** : Sur GRP CV IDF : *Aiguillage parcours 10km (1).*
- S12** : Etoile de Montaigu, entre GRP CV IDF et Route des Princesses : *Aiguillage parcours 10km (1).*
- S13** : Entre Route des Princesses et GR1 : *Aiguillage parcours 10km (1).*
- S14** : Etoile des Chasseurs, entre GRP CV IDF et GR1 : *Aiguillage parcours 10km (2).*
- S15** : Sur GR1 : *Aiguillage retour parcours 10km (2).*
- S16** : Entre Route Dauphine et GR1 : *Aiguillage parcours 10km (1).*

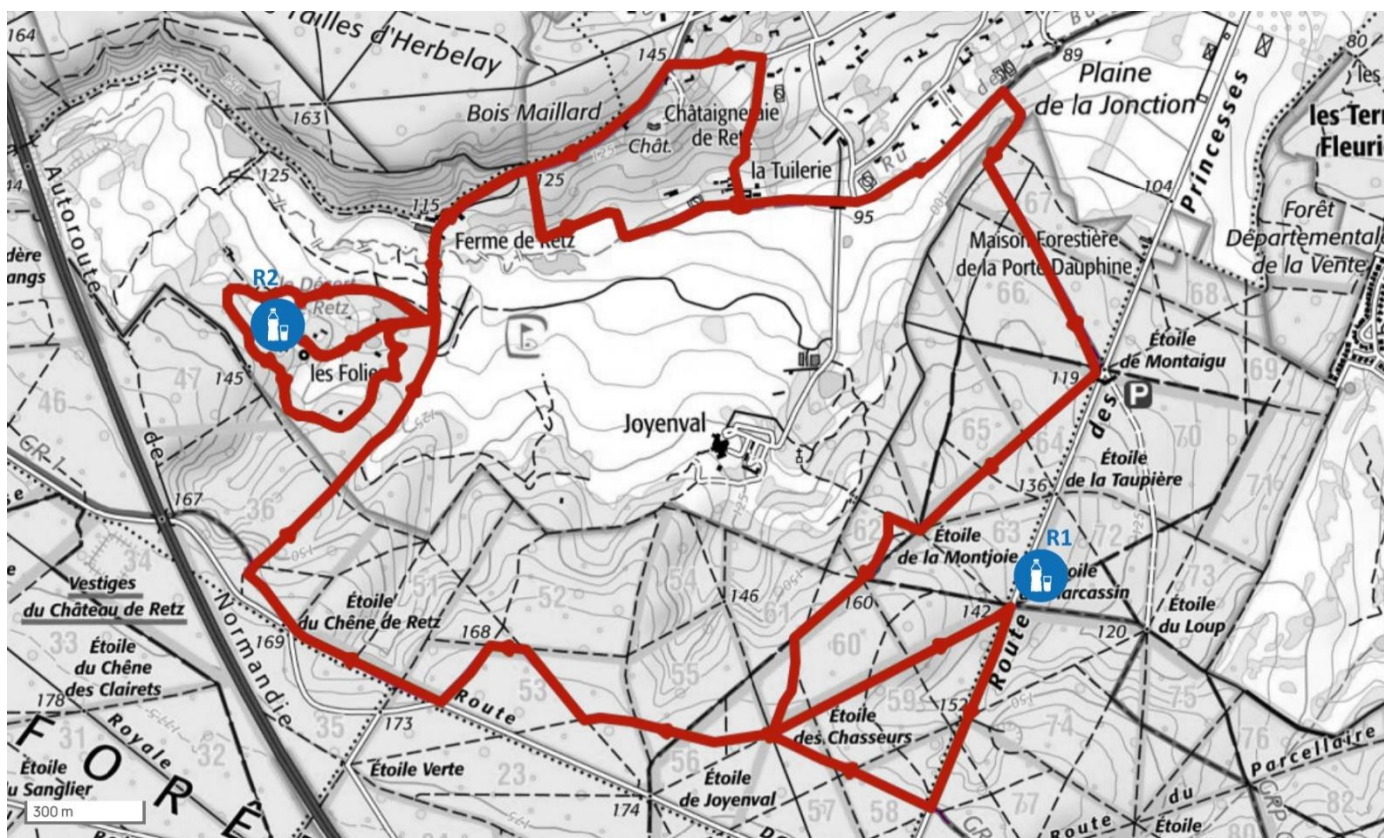
S17 : Entre Route Dauphine et GR1 : *Aiguillage parcours 10km (1)*.

S18 : Entre GR1 et Sentier PR : *Aiguillage parcours 10km (1)*.

Possibilité de remplacer des signaleurs par des panneaux directionnels (signalétique à prévoir) aux points S9, S11, S15.

Possibilité de supprimer le signaleur au point S12 ou S13 par ravitaillement.

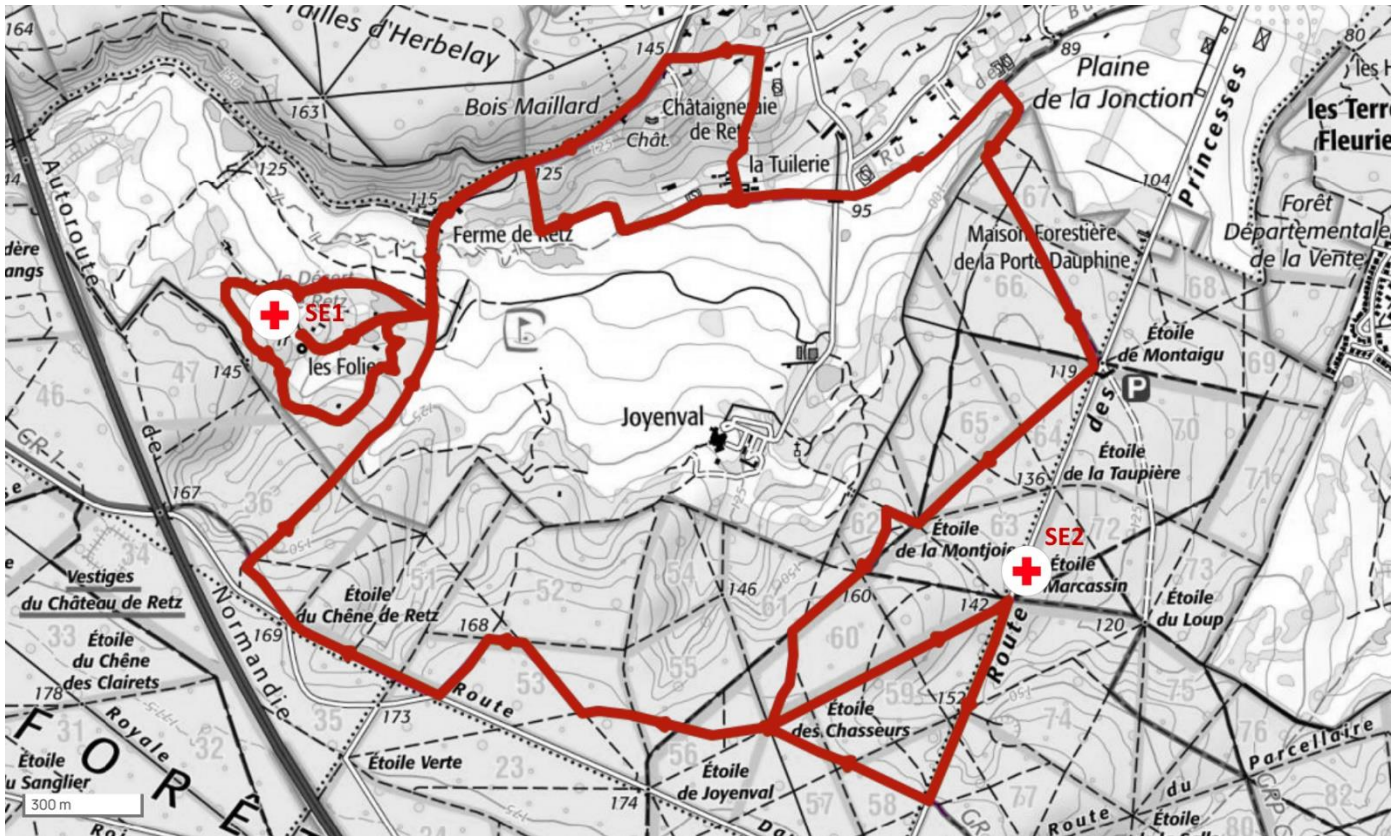
Postes de ravitaillement



R1 : Ravitaillement en eau entre km 5 et 6 – Étoile du Marcassin – ou – intersection Route des Princesses et GR1 - Récolte gobelets (Eco Cup) sur zone de ravitaillement **(2 bénévoles minimum)**.

R2 : Ravitaillement d'arrivée (liquide et solide) Village course **(4 bénévoles minimum)**.

Postes de sécurité



SE1 : Poste sécurité Village course (**1 unité minimum**).

SE2 : Poste sécurité entre km 5 et 6 – Etoile du Marcassin – ou – intersection Route des Princesse et GR1 (concordance avec ravitaillement R1) : Secouristes mobiles pour intervention rapide sur parcours (**1 unité minimum**).

Village Course

Installation de barnums (+ tables + chaises) :

- Inscriptions de dernière minute (**2 bénévoles minimum**) ;
- Retrait des dossards (**2 bénévoles minimum**) ;
- Poste de Secours (**Sécurité Civile, Pompiers, Croix Rouge**) ;
- Zone de ravitaillement d'arrivée (**4 bénévoles minimum**) ;
- Stand Les Foulées Camboriciennes (**2 bénévoles minimum**) ;
- Stands Partenaires

Zone podium et animation (+ tables)

Zone animation échauffement

Parking

Utilisation du parking du Parc Dufresny (pas de stationnement à proximité du Désert de Retz).